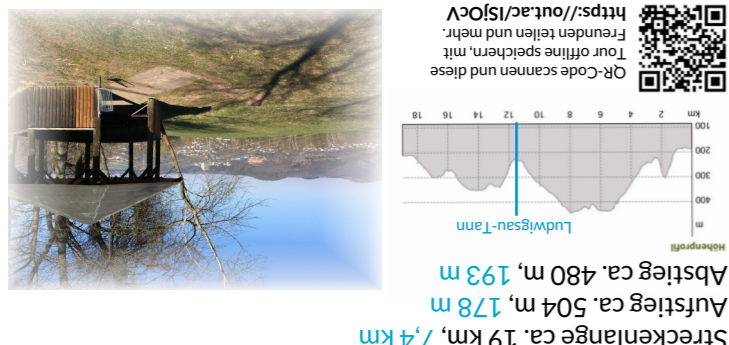



Tip 8: Mit dem Zug **RB5** zum Bahnhof „Haunetal Neukirchen“ oder der kürzeren Variante mit dem **Bus 365/AST 369** ab Haltestelle „Haunetal Abzweig Odenaschen“ Ri. Kirchen starten und über den **X3** (Wildbahn, Hessenweg 3) zurück nach Bad Hersfeld wandern.




Tip 7: Mit dem Zug **RB/RE 5** zum Bahnhof „Rotenburg (Fulda)“ oder der kürzeren Variante mit dem **Bus 320/AST 329** zur Haltestelle „Ludwigsau-Tann“ fahren, immer Ri. Kirchen halten und über den **X3** (Wildbahn, Hessenweg 3) zurück nach Bad Hersfeld wandern.


Tip 9: Mit dem Zug **RB5** zum Bahnhof „Haunetal Neukirchen“ fahren, rechts über die Brücke Ri. Kirche und über den **X3** „Haune-Panoramaweg“ zurück nach Bad Hersfeld wandern.



Tip 10: Mit dem **Bus 300** bis zur Haltestelle „Friedewald Kirche“ fahren, Ri. Kreisel halten und über den **X36** (Kurze Hessen) zurück nach Bad Hersfeld wandern.



Tip 6: Mit dem **Bus 340** bis zur Haltestelle „Schenkenfeld Ortsmitte“ fahren, Ri. Kirche halten und über den **X16** (Lulluspfad) zurück nach Bad Hersfeld wandern.



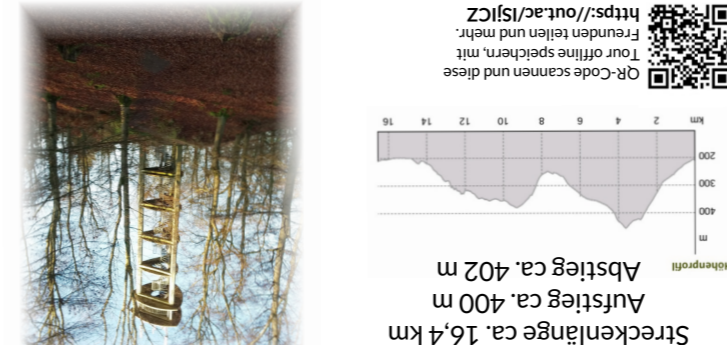
Tip 5: Mit dem **Bus 470** zur Haltestelle „Kirchheim Ortsmitte“ fahren, der Hauptstr. Fahrtrichtung Bus folgen, dann links in die Linsengasse den **X16** (Lulluspfad) nach Bad Hersfeld wandern.

Tip 11: Mit dem **Bus X33 oder 380** bis zur Haltestelle „Niederaula Rathaus“ fahren, rechts zur Kirche zurück gehen und über den **X3** „Lutherweg“ nach Bad Hersfeld wandern.

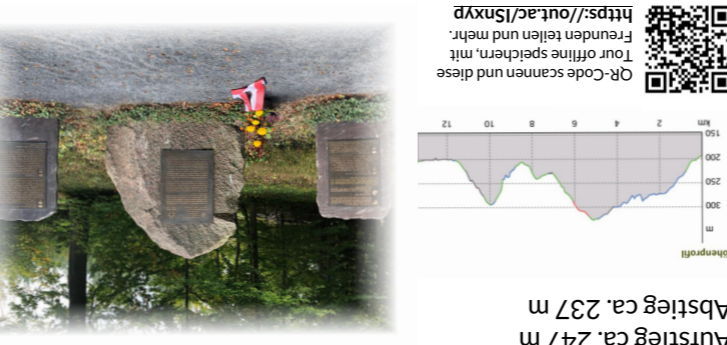


Einstiegshaltestellen Bereich Stadt Bad Hersfeld für Tipp*

- 1, 2 **Bus 370, nur Sa/So/S zum Eisenberg Berggasthof:** Bahnhof, Breitenstraße, Benno-Schilde-Platz, Linggschule, Freibad, Jägersgraben, Lohmühlenweg, Kalkobes Sportplatz, Abzweig Heenes und Allmershausen
- 2 **Bus 420:** Bahnhof, Benno-Schilde-Platz, Linggschule, Freibad, Jägersgraben, Lohmühlenweg, Kalkobes Sportplatz, und Abzweig Heenes
- 3, 7 **Bus 320, (So/S):** Bahnhof, Landratsamt, Sondershäuser Str., Friedloser Str. 1 und 2, Zellersgrund
- 3, 7 **AST 329, Sa/So/S:** Breitenstraße, Bahnhof
- 4, 11 **Bus 380, (So/S):** Bahnhof, Breitenstraße, Hainstraße, Südtor, Stadthalle, Seniorenwohnheim, St.-Elisabeth-Krankenhaus, Ziegelei, Abzweig Eichhof, Asbach, Friedhofweg, Kohlhausen, Asbach Raiffeisenbank, Asbach Mehrzweckhalle, Beiershausen Abzweig Kerspenhausen



Tip 4: Mit dem **Bus 380** zur Haltestelle „Niederaula-Kerspenhausen Abzweig Beiershausen“ fahren, Ri. Kirche gleich links (Gärtenstr.) und über den **X27** „Kerspenhäuser Weg“ zur Mengshäuser Kuppe, weiter am **X17** zurück nach HEF

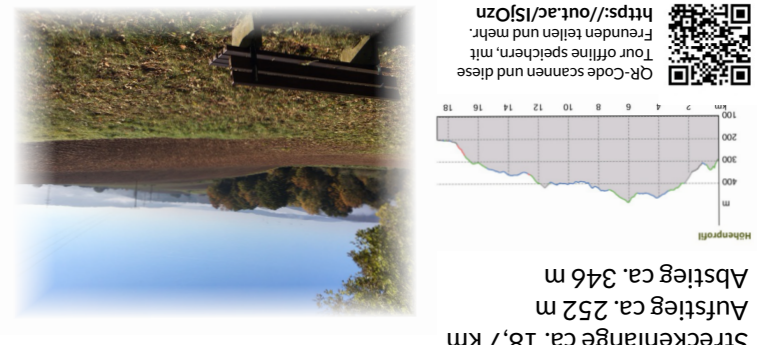


Tip 3: Mit dem **Bus 320/AST 329** bis zur Haltestelle „Ludwigsau-Mecklar Kirche“ fahren, Ri. Freiherr-v.-Stein Str. den **X17** (Fuldahöhnenweg) zurück nach Bad Hersfeld wandern.

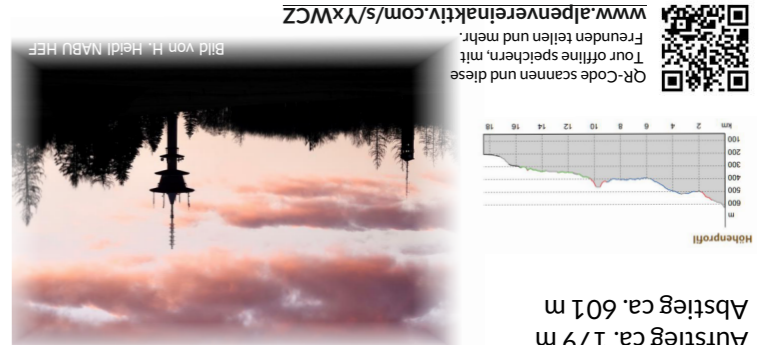
- 5 **Bus 470:** Bahnhof, Breitenstraße, Am Peterstor, Autohof
- 6 **Bus 340:** Bahnhof, Breitenstraße, Am Peterstor, Wilhelmshof, Sorga Lindenallee, Sorga Bienrückstraße, Sorga Forsthaus
- 7 **RB/RE 5:** Bahnhof Gl. Ri. Kassel
- 8, 9 **RB 5:** Bahnhof Gl. Ri. Fulda
- 8, 9 **Bus 365, (Sa/So/S):** Bahnhof, Breitenstraße, Am Peterstor, Autohof
- 8 **AST 369, Sa/So/S:** Bahnhof, Breitenstraße
- 10 **Bus 300:** Bahnhof, Breitenstraße, Am Peterstor, Wilhelmshof, Sorga-Lindenallee, Sorga-Bienrückstraße, Sorga-Forsthaus
- 11 **Bus X33:** Bahnhof, Breitenstraße, Hainstraße, Berliner Straße, Ziegelei, Abzweig Eichhof, Asbach Friedhofsweg, Asbach Raiffeisenbank, Asbach Mehrzweckhalle, Beiershausen Alsfelder Straße

Legende
Sa/So/S = verkehrt nur Samstags/Sonn- und Feiertags
(So/S) = verkehrt täglich außer Sonn- und Feiertags
AST = mit dem Anruf Sammeltaxi die Fahrt unter Telefon 0800-939-0800 gebührenfrei 30 Minuten vor Fahrtantritt anmelden! AST-Zuschlag 1 €
RB/RE 5 = RegionalBahn/RegionalExpress Linie 5

Alle Angaben ohne Gewähr!
 Noch mehr Informationen finden Sie unter:
www.nvv.de (Tel. 0800-939-0800)
www.badhersfeld-tourismus.de (Tel. 06621-201886)
www.hersfelder-wanderverein.de



Tip 2: Mit dem **Bus 420 oder 370** bis zur Haltestelle „Neuenstein-Aua Geistalstraße“ fahren, zurück zum Hotel und links hoch über den **X38** (Borgmannweg) und den **X18** (Hersfeld-Homberg Höhenweg) zurück nach Bad Hersfeld wandern.



Tip 1: Mit dem **Bus 370** bis zur Haltestelle „Neuenstein-Eisenberg-Steig“ zurück nach Bad Hersfeld wandern.

„Klimafreundlich wandern“ mit den Tipps vom

Die Startpunkte unserer Tourenvorschläge können bequem mit Bus und Bahn (www.nvv.de) erreicht werden. Mehr Informationen entnimmt bitte der Übersichtskarte, dem jeweiligen QR-Code oder der angegebenen Internetseite. Die dazugehörige Wanderkarte (ISBN 978-3-86973-190-2) im Maßstab 1:35.000 ist in der Tourist-Information erhältlich. Wenn euch unsere Vorschläge gefallen, empfiehlt sie bitte weiter. Wenn nicht, sagt es uns!

Euer Hersfelder Wanderverein e. V.

Bild von H. Heidi, NABU HEF

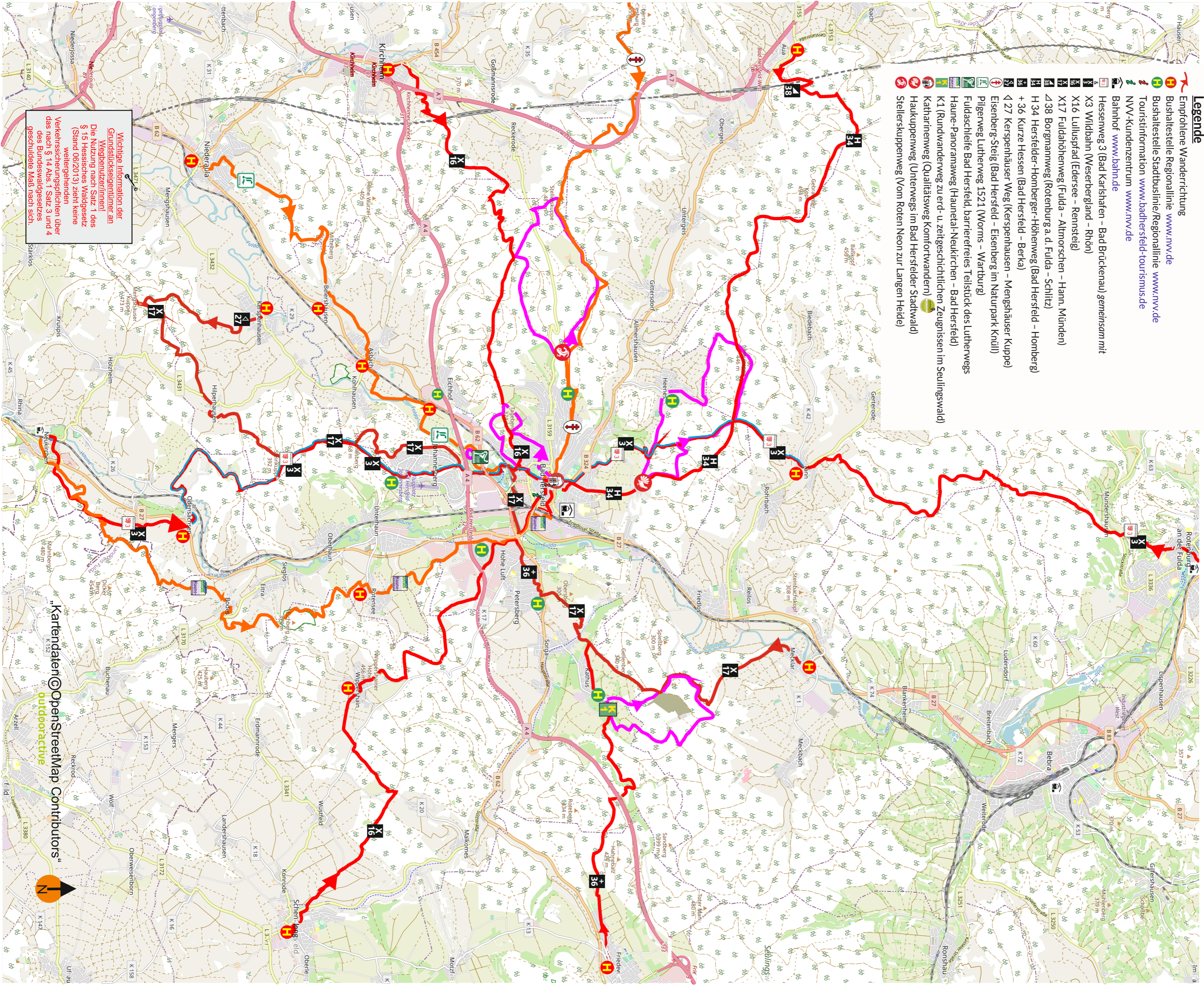
Stand 2023

Klimafreundlich wandern mit den Tipps vom



Die Startpunkte unserer Tourenvorschläge können bequem mit Bus und Bahn (www.nrv.de) erreicht werden. Mehr Informationen entnehmen bitte der Vorderseite und dem jeweiligen QR-Code bzw. der angegebenen Internetseite. Die Karte soll nur eine Übersicht geben und enthält daher keine Details.
Stand 2023

- ### Legende
- Empfohlene Wanderrichtung
 - Bushaltestelle Regionallinie www.nrv.de
 - Bushaltestelle Stadtbushlinie/Regionallinie www.nrv.de
 - Touristinformation www.badherfeld-tourismus.de
 - NVV-Kundenzentrum www.nrv.de
 - Bahnhof www.bahn.de
 - Hessenweg 3 (Bad Karlshafen – Bad Brückenaau) **gemeinsam mit**
 - X3 Wildbahn (Weserbergland – Rhön)
 - X3 Lullspfad (Edersee – Remsteig)
 - X16 Fuldahöhenweg (Fulda – Altmorschen – Hann. Münden)
 - X17 Fuldahöhenweg (Fulda – Altmorschen – Hann. Münden)
 - X38 Borgmannweg (Rotenburg a. d. Fulda – Schlitz)
 - H34 Herfelder-Homberger-Höhenweg (Bad Herfeld – Homberg) + 36 Kurze Hessen (Bad Herfeld – Berka)
 - X27 Kerspenhäuser Weg (Kerspenhausen – Mengshäuser Kuppe)
 - Eisenberg-Stieg (Bad Herfeld – Eisenberg im Naturpark Knüll)
 - Pilgerweg Lutherweg 1521 (Worms – Wartburg)
 - Fuldascapelle Bad Herfeld, barrierefreies Teilstück des Lutherwegs
 - Hauene-Panoramaweg (Haunetal-Neukirchen – Bad Herfeld)
 - K1 (Rundwanderweg zu erd- u. zeitschichtlichen Zeugnissen im Seulingswald)
 - Katharinenweg (Qualitätsweg Komfortwandern)
 - Haukkuppenweg (Unterwegs im Bad Herfelder Stadtwald)
 - Stellerskuppenweg (Vom Roten Neon zur Langen Heide)



Wichtige Information der Grundstückseigentümer an Wegbenutzer/innen!
Die Nutzung nach Satz 1 des § 15 Hessisches Waldgesetz (Stand 06/2013) zieht keine weitergehenden Verkehrssicherungsspflichten über das nach § 14 Abs. 1 Satz 3 und 4 geschuldete Maß nach sich.

„Kartendaten © OpenStreetMap Contributors“
outdooractive

