



Kurhaus im Kurpark



Robert-Heil-Turm



Naturdenkmal mit Linden



Leonhard-Müller-Anlage



Katharinenturm

Dieser Rundweg startet am gleichnamigen Katharinenturm und gibt interessante Einblicke in den Südwesten und das Stadtzentrum Bad Hersfelds.

Zunächst gelangen Sie durch das Südtor der Stadtmauer zum Kurpark. Dieser wurde bereits 1906 angelegt und 2007 umgestaltet zum „Park der Jahreszeiten“. Am Ende des Parks geht es Am Hainberg ein kurzes Stück steil bergauf und im ausgedehnten Bogen durch luftig bewaldetes Gebiet. Ein kleiner Abstecher bringt Sie zur Hamburger Hütte und zum Carl-Strauß-Denkmal.

Nach einem kurzen Stück auf dem Weg zum „Tanzplatz“ gelangen Sie über das freie Feld auf dem Tageberg-Plateau zum Robert-Heil-Turm, 17,5 m hoch. Genießen Sie dort die schöne Aussicht auf Bad Hersfeld, das Fulda- und Haunetal und den Thüringer Wald. Von dort aus wieder bergab weist ein Schild zum Naturdenkmal mit Landschaftsliege. Ein weiteres Stück tiefer verläuft die Carl-Strauß-Anlage etwa 600 m auf der Höhenlinie und mündet in die „Alpen“, einen tief eingeschnittenen, bewaldeten Hohlweg.

Sie kommen dann in die kunstvoll gestaltete Leonhard-Müller-Anlage mit den Nordschulenteichen. Weiter an der Stadtmauer entlang sehen Sie in einer kleinen Grünanlage das Soldaten-Ehrenmal und gegenüber den Ehrenfriedhof. Eine Gasse mit Fachwerkhäusern führt Sie in die Stadt hinein.

Am Lullusbrunnen vor dem Rathaus biegen Sie ab und gelangen über den Linggplatz am Lingg-Denkmal vorbei wieder zurück in den Stiftsbezirk. In der Stiftsruine, der weltweit größten romanischen Kirchenruine, finden im Sommer in grandioser Kulisse die Bad Hersfelder Festspiele statt.

Den Katharinenweg und weitere Wanderwege in und um Bad Hersfeld finden Sie auch in der „Bad Hersfeld App“.

Wandervorschläge zum Download: Hersfelder Wanderverein 1885 e. V. über [www.hersfelder-wanderverein.de](http://www.hersfelder-wanderverein.de)

**BAD HERSFELD**

Tourist-Information  
Am Markt 1  
36251 Bad Hersfeld  
Telefon 06621 201 886  
[www.badhersfeld-tourismus.de](http://www.badhersfeld-tourismus.de)

©volkert design, 2022, 08/2500 | Hise, Magistra, der Kreisstadt Bad Hersfeld




**Katharinenweg**  
Komfortwandern in Bad Hersfeld











**BAD HERSFELD** AKTIV REGION

# Katharinenweg

Komfortwandern in Bad Hersfeld

Länge 5,8 km  
 Höhenmeter 121 m  
 Höchster Punkt 324 m  
 Dauer ca. 1,5–2 Std.  
 Abkürzung   
 Festes Schuhwerk empfohlen



- |  |                   |   |                 |
|--|-------------------|---|-----------------|
|  | Aussichtsturm     |  | Landschaftslied |
|  | Café, Restaurant  |  | Rastplatz       |
|  | Denkmal           |  | Schöne Aussicht |
|  | Kneipp-Tretanlage |  | Schutzhütte     |

