



Der Haukuppenweg bietet mit welligem Profil sowohl breite, befestigte Wege als auch schmale Pfade. Der Rundweg beginnt am Waldrand auf dem Parkplatz Wehneberg, wo man sich auf einer Übersichtskarte informieren kann. Am Brunn-Platz lädt eine Bank zu einer Rast ein, bevor es bergan zur bewaldeten Haukuppe geht. Der Abstecher zur Auerhahnhütte belohnt mit einem schönen Blick über das Geistal. Nach dem Waldstück öffnet sich die Landschaft mit herrlichen Blicken über Wiesen und Äcker und auf den Stadtteil Heenes. Kurz vor dem letzten Anstieg liegt links der Stötzelsteich.

Tipp: Wer gut zu Fuß ist, kann auch am Bahnhof von Bad Hersfeld starten. Der Weg führt ca. 2,5 km stetig bergauf zum Wehneberg.



## Bad Hersfelder Rundwanderwege

### Katharinenweg



Länge 5,8 km  
Höhenmeter 160 m  
Dauer 1,5 bis 2 Stunden  
Qualitätsweg komfortwandern

### Haukuppenweg



Länge 10,4 km  
Höhenmeter 200 m  
Dauer ca. 3 Stunden  
Haukuppe 446 m NHN

### Stellerskuppenweg



Länge 8,8 km  
Höhenmeter 220 m  
Dauer ca. 2,5 Stunden  
Stellerskuppe 481 m NHN

### Kathuser Rundwanderweg



Länge 7,8 km  
Höhenmeter 150 m  
Dauer ca. 2 Stunden

Die Wanderwege sind auch in der „Bad Hersfeld App“ enthalten.

Wandervorschläge zum Download:  
Hersfelder Wanderverein 1885 e. V.  
[www.hersfelder-wanderverein.de](http://www.hersfelder-wanderverein.de)

**BAD HERSFELD**

Tourist-Information  
Am Markt 1  
36251 Bad Hersfeld  
Telefon 06621 201 886  
[www.badhersfeld-tourismus.de](http://www.badhersfeld-tourismus.de)



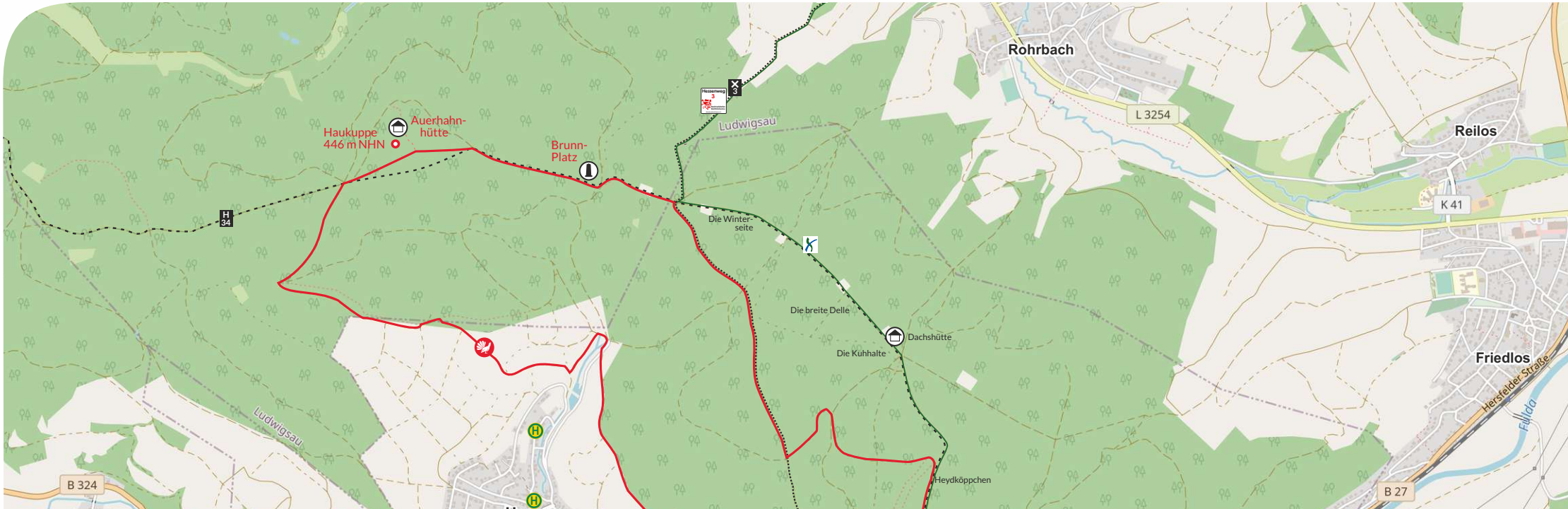
**Haukuppenweg**  
Unterwegs im Bad Hersfelder Stadtwald



© volkert design 2022, 08/2500 | Hise, Magistra, der Kreisstadt Bad Hersfeld

**BAD HERSFELD** AKTIV REGION





## Haulkuppenweg

Länge 10,4 km

Höhenmeter 200 m


Dauer ca. 3 Stunden

Start Parkplatz Wehneberg

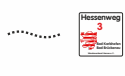
 Schutzhütte
  Denkmal
  Bahnhof

 Haulkuppenweg

 Ars Natura am X3  
Runde Hauneck-Hersfeld

 H34, Bad Hersfeld-Homberg,  
38 km

 X3 Wildbahn  
Höxter-Hünfeld, 210 km

 Hessenweg 3  
Bad Karlshafen-Bad Brückenaue,  
228 km

