Tipp 1: Mit dem **Bus 370** bis zur Haltestelle „Neuenstein-Salzberg Eisenberg Berggasthof“ fahren und hinter dem Turm über den Eisenberg-Steig (1) zurück nach Bad Hersfeld wandern

Streckenlänge ca. 19 km
Aufstieg ca. 170 m
Abstieg ca. 599 m



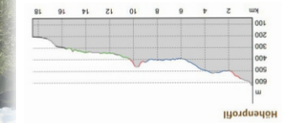

QR-Code scannen und diese Tour offline speichern, mit Freunden teilen und mehr.
www.alpenvereinaktiv.com/s/YxWCZ

Tipp 2: Mit dem **Bus 420 oder 370** bis zur Haltestelle „Neuenstein-Aua Geistalstraße“ fahren, zurück zum Hotel und links hoch über den 38 (Borgmannweg) und den H (Herfeld-Homberg Höhenweg) zurück nach Bad Hersfeld wandern.

Streckenlänge ca. 18,7 km
Aufstieg ca. 252 m
Abstieg ca. 346 m



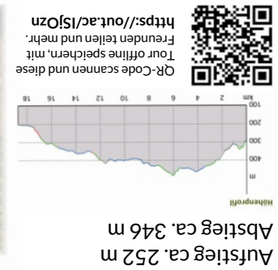

QR-Code scannen und diese Tour offline speichern, mit Freunden teilen und mehr.
https://out.ac/ISjOzn

Tipp 3: Mit dem **Bus 320/AST 329** bis zur Haltestelle „Ludwigsau-Meckl.Kirche“ fahren, Ri. Freiherr-v.-Stein Str. den X 17 (Fuldahöhenweg) zurück nach Bad Hersfeld wandern.

Streckenlänge ca. 12,2 km
Aufstieg ca. 225 m
Abstieg ca. 236 m



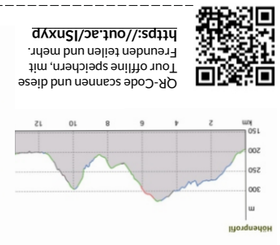

QR-Code scannen und diese Tour offline speichern, mit Freunden teilen und mehr.
https://out.ac/ISnxYp

Tipp 4: Mit dem **Bus 380** zur Haltestelle „Niederaula-Kerspenhausen Abzweig Beiershausen“ fahren, Ri Kirche gleich rechts (Gärtenstr.) und über den 27 „Kerspenhäuser Weg“ zur Mengshäuser Kuppe, weiter am X 17 zurück nach HEF

Streckenlänge ca. 16,4 km
Aufstieg ca. 400 m
Abstieg ca. 402 m



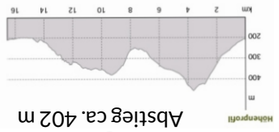

QR-Code scannen und diese Tour offline speichern, mit Freunden teilen und mehr.
https://out.ac/ISjICZ

Tipp 5: Mit dem **Bus 470** zur Haltestelle „Kirchheim Ortsmitte“ fahren, der Hauptstr. Fahrtrichtung Bus folgen, dann rechts in die Linsengasse den X 16 (Lullispfad) nach Bad Hersfeld wandern.

Streckenlänge ca. 13,5 km
Aufstieg ca. 201 m
Abstieg ca. 242 m



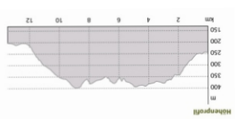

QR-Code scannen und diese Tour offline speichern, mit Freunden teilen und mehr.
https://out.ac/ISjI4G

Tipp 6: Mit dem **Bus 340** bis zur Haltestelle „Schenklengsfeld Ortsmitte“ fahren, Ri. Kirche halten und über den X 16 (Lullispfad) zurück nach Bad Hersfeld wandern.

Streckenlänge ca. 15,3 km
Aufstieg ca. 164 m
Abstieg ca. 276 m



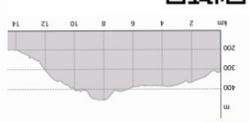

QR-Code scannen und diese Tour offline speichern, mit Freunden teilen und mehr.
https://out.ac/ISjOng

Tipp 7: Mit dem Zug **RB/RE 5** zum Bahnhof Rotenburg a d Fulda oder der kürzeren Variante mit dem **Bus 325/AST 329** zur Haltestelle „Ludwigsau-Tann“ fahren, immer Ri. Kirchen halten und über den X 3 (Wildbahn, Hessenweg 3) zurück nach Bad Hersfeld wandern.

Streckenlänge ca. 19 km, 7,4 km
Aufstieg ca. 513 m, 178 m
Abstieg ca. 491 m, 193 m

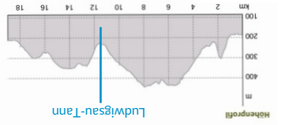



QR-Code scannen und diese Tour offline speichern, mit Freunden teilen und mehr.
https://out.ac/ISjOcV

Tipp 8: Mit dem Zug Bahnhof „Haunetal Neukirchen“ oder der kürzeren Variante mit dem **Bus 365/AST 369** ab Haltestelle „Haunetal Abzweig Odensachsen“ jeweils in Ri. der Kirchen starten und über den X 3 (Wildbahn, Hessenweg 3) zurück nach Bad Hersfeld wandern.

Streckenlänge ca. 16,4 km, 12 km
Aufstieg ca. 296 m, 194 m
Abstieg ca. 314 m, 216 m

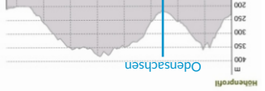



QR-Code scannen und diese Tour offline speichern, mit Freunden teilen und mehr.
https://out.ac/ISjIGe

Tipp 9: Mit dem Zug **RB5** zum Bahnhof „Haunetal Neukirchen“ fahren, zurück rechts über die Brücke Ri. Kirche zum Konrad-Zuse Platz und über den Haune-Panoramaweg „Haune-Panoramaweg“ zurück nach Bad Hersfeld

Streckenlänge ca. 20,7 km
Aufstieg ca. 588 m
Abstieg ca. 555 m




Blick ins Haunetal

QR-Code scannen und diese Tour offline speichern, mit Freunden teilen und mehr.
https://out.ac/ISjOPn

Tipp 10: Mit dem **Bus 300** bis zur Ersatzhaltestelle „Motzfelder Str.“ fahren, zurück rechts halten und über den 36 (Kurze Hessen) zurück nach Bad Hersfeld wandern.

Streckenlänge ca. 14 km
Aufstieg ca. 191 m
Abstieg ca. 366 m

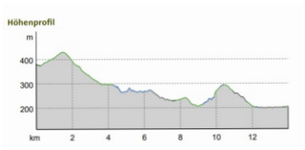


Gießlingskirche

QR-Code scannen und diese Tour offline speichern, mit Freunden teilen und mehr.
https://out.ac/ISjOkr

Tipp 11: Mit dem **Bus X33 oder 380** bis zur Haltestelle „Niederaula Rathaus“ fahren, rechts zur Kirche zurück gehen und über den „Lutherweg“ nach Bad Hersfeld wandern.

Streckenlänge ca. 15,5 km
Aufstieg ca. 190 m
Abstieg ca. 196 m




Schloss Eichhof

QR-Code scannen und diese Tour offline speichern, mit Freunden teilen und mehr.
https://out.ac/ISjIEX

Tipp	Linie/AST, Besonderheiten bei Verkehrstagen, Richtung:
	Einstiegshaltestellen der Stadt Bad Hersfeld u. Stadtteile, ... (Bitte auf Aktuallität prüfen unter NVV.de)
1, 2	**Bus 370, nur Sa/So/S, Ri Kirchheim über Eisenberg:** Bahnhof, Breitenstraße, Benno-Schilde-Platz, Linggschule, Freibad, Jägersgraben, Lohmühlenweg, Kalkobes Sportplatz, Abzweig Heenes, ...
2	**Bus 420, tgl, Ri Homberg oder Wabern:** Bahnhof, Benno-Schilde-Platz, Linggschule, Freibad, Jägersgraben, Lohmühlenweg, Kalkobes Sportplatz, Abzweig Heenes, Allmershausen, ...
3	**Bus 320, (So/S), Ri Meckbach:** Bahnhof, Landratsamt, Sondershäuser Str., Friedloser Str. 1 und 2, Zellersgrund, ...
3, 7	**AST 329, So/S, Ri Hainrode:** Breitenstraße, Bahnhof, ...
4,11	**Bus 380, tgl, Ri Niederaula:** Bahnhof, Breitenstr, Hainstr., Berliner Str. ,Ziegelei, Abzweig Eichhof, Asbach Friedhof
	Kohlhausen, Asbach-Raiffeisenbank, Asbach Mehrzweckh, ...
5	**Bus 470, tgl, Ri Treysa:** Bahnhof, Breitenstraße, Autohof, ...
6	**Bus 340, tgl, Ri Mansbach oder Heimboldshausen:** Bahnhof, Breitenstraße, Wilhelmshof, Sorga-Lindenallee, Sorga Bienrückstraße, Sorga Forsthaus, ...
7	**RB/RE 5, Ri Kassel Hbf:** Bahnhof Gleis Ri. Kassel
7	**Bus 325, (Sa, So/S), Ri Niederthalhausen:** wie Bus 320
8, 9	**RB 5, Ri Fulda:** Bahnhof Gleis Ri Fulda
8, 9	**Bus 365, (Sa/So/S), Ri Neukirchen:** Breitenstraße, Bahnhof, Autohof, ...
8	**AST 369, Sa/So/S, Ri Unterstoppel:** Bahnhof, Breitenstraße
10	**Bus 300, tgl, Ri Bad Salzungen:** Bahnhof, Sorga-Bienrückstr., ...
11	**Bus X33, tgl, Ri Alsfeld Bf:** Bahnhof, Breitenstraße, Hainstraße, Berliner Straße, Ziegelei, Abzweig Eichhof, Asbach Raiffeisenbank, Beiershausen Alsfelder Straße, ...

Legende

Sa/So/S = verkehrt nur Samstags/Sonn- und Feiertags
(So/S) = verkehrt täglich außer Sonn- und Feiertags
tgl = täglich
AST = mit dem Anruf Sammeltaxi die Fahrt unter Telefon 0800-939-0800 gebührenfrei 30 Minuten vor Fahrtantritt anmelden! AST-Zuschlag 1 €
RB/RE 5 = RegionalBahn/RegionalExpress Linie 5

Alle Angaben ohne Gewähr!
Noch mehr Informationen finden Sie unter:
www.nvv.de (Tel. 0800-939-0800)
www. badhersfeld-tourismus.de (Tel. 06621-201886)
www. hersfelder-wanderverein.de

Hessische Staatskanzlei
Hessische Ministerin für Digitale Strategie und Entwicklung
digitales.hessen
EHRENAMT DIGITALISIERT

„Klimafreundlich wandern“ mit den Tourentipps vom

Hersfelder Wanderverein e.V.
NATUR-ERLEBNISSE seit 1885



Die Startpunkte unserer Wandertipps können aus Richtung Bad Hersfeld bequem mit Bus und Bahn (www.nvv.de) erreicht werden. Mehr Informationen entnehmt bitte der Übersichtskarte, dem jeweiligen QR-Code oder der angegebenen Internetseite.
Die dazugehörige Wanderkarte (ISBN 978-3-86973-190-2) im Maßstab 1:35.000 ist z.B. auch in der Tourist-Information erhältlich.
Wenn euch unsere Vorschläge gefallen, empfehlt sie bitte weiter. Wenn nicht, sagt es uns!
Euer Hersfelder Wanderverein e. V.

Bild von H. Heidl, NABU HEF

Stand 2026

Klimafreundlich wandern mit den Tourenvorschlägen vom

Die Startpunkte unserer Tourenvorschläge können aus Richtung Bad Hersfeld bequem mit Bus und Bahn (www.nvv.de) erreicht werden. Mehr Informationen entnehmt bitte dem Inhalt der Vorderseite mit dem jeweiligen QR-Code bzw. der angegebenen Internetseite. Die Karte soll nur eine Übersicht geben und enthält daher keine Details.

Stand 2026

Legende

- Empfohlene Wanderrichtung
- Bushaltestelle Regionallinie www.nvv.de
- Bushaltestelle Stadtbuslinie/Regionallinie www.nvv.de
- Touristinformation www.badhersfeld-tourismus.de
- NVV-Kundenzentrum www.nvv.de
- Bahnhof www.bahn.de
- Hessenweg 3 (Bad Karlshafen – Bad Brückenau) *gemeinsam mit*
- X3 Wildbahn (Weserbergland – Rhön)
- X16 Lulluspfad (Edersee – Rennsteig)
- X17 Fuldahöhenweg (Fulda – Altmorschen – Hann. Münden)
- ◿ 38 Borgmannweg (Rotenburg a. d. Fulda – Schlitz)
- H 34 Hersfelder-Homberger-Höhenweg (Bad Hersfeld – Homberg)
- + 36 Kurze Hessen (Bad Hersfeld – Berka)
- ◹ 27 Kerspenhäuser Weg (Kerspenhausen – Mengshäuser Kuppe)
- Eisenberg-Steig (Bad Hersfeld – Eisenberg im Naturpark Knüll)
- Pilgerweg Lutherweg 1521 (Worms – Wartburg)
- Fuldaschleife Bad Hersfeld, barrierefreies Teilstück des Lutherwegs
- Haune-Panoramaweg (Haunetal-Neukirchen – Bad Hersfeld)
- K1 (Rundwanderweg zu erd- u. zeitgeschichtlichen Zeugnissen im Seulingswald)
- Katharinenweg (Qualitätsweg Stadtwandern)
- Haukuppenweg (Unterwegs im Bad Hersfelder Stadtwald)
- Stellerskuppenweg (Vom Roten Neon zur Langen Heide)

Wichtige Information der Grundstückseigentümer an Wegbenutzer/innen!
Die Nutzung nach Satz 1 des § 15 Hessisches Waldgesetz (Stand 06/2013) zieht keine weitergehenden Verkehrssicherungspflichten über das nach § 14 Abs.1 Satz 3 und 4 des Bundeswaldgesetzes geschuldete Maß nach sich.

„Kartendaten©OpenStreetMap Contributors“
outdooractive